

УСЛОВНЫЕ ОБОЗНАЧЕНИЯ

для Карты градостроительного зонирования территории Старицинского сельского поселения
Парабельского района Томской области

Границы

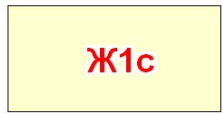


Сельского поселения



Населенного пункта

Жилые зоны



Зона существующей застройки индивидуальными жилыми домами



Зона перспективной застройки индивидуальными жилыми домами

Общественно-деловые зоны



Общественно-деловая зона



Общественно-деловая зона учреждений образования



Общественно-деловая зона учреждений здравоохранения

Производственные зоны



Коммунально-складская зона



Зона производственных объектов V класса



Зона производственных объектов IV класса



Зона производственных объектов III класса



Зона перспективной производственной застройки

Зоны инженерной и транспортной инфраструктур



Зона автомобильного транспорта




Зона воздушного транспорта



Зона водного транспорта

Зоны рекреационного назначения



Зона природного ландшафта



Зона парков и скверов

Зоны специального назначения



Зона объектов специального назначения V класса

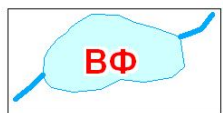


Зона объектов специального назначения II класса

Земли, на которые градостроительные регламенты не устанавливаются



Земли лесного фонда



Земли, покрытые поверхностными водами



Земли запаса



Сельскохозяйственные угодья в составе земель сельскохозяйственного назначения