

## УСЛОВНЫЕ ОБОЗНАЧЕНИЯ

для Карты градостроительного зонирования территории  
Нарымского сельского поселения Парабельского района Томской области

### Границы



Сельского поселения



Населенного пункта

### Жилые зоны



Зона существующей застройки индивидуальными жилыми домами

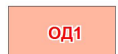


Зона перспективной застройки индивидуальными жилыми домами


### Общественно-деловые зоны




Общественно-деловая зона



Общественно-деловая зона учреждений образования



Общественно-деловая зона учреждений здравоохранения



Зона объектов религиозного назначения

### Производственные зоны



Коммунально-складская зона



Зона производственных объектов IV класса

### Зоны инженерной и транспортной инфраструктур



Зона автомобильного транспорта




Зона воздушного транспорта




Зона водного транспорта

### Зоны рекреационного назначения



Зона природного ландшафта



Зона парков и скверов




Зона развития спорта и отдыха

### Зоны специального назначения



Зона объектов специального назначения V класса



Зона объектов специального назначения II класса

### Зоны сельскохозяйственного использования



Зона сельскохозяйственных объектов IV класса

### Земли, на которые градостроительные регламенты не устанавливаются



Земли лесного фонда



Земли, покрытые поверхностными водами



Сельскохозяйственные угодья в составе земель  
сельскохозяйственного назначения